



**PRÉFET
DE LA
CÔTE-D'OR**

*Liberté
Égalité
Fraternité*

**Direction départementale des territoires
de la Côte-d'Or**

Affaire suivie par :

Service de l'eau et des risques

Bureau police de l'eau

Tél : 03.80.29.43.57

mél : ddt-ser-pe@cote-dor.gouv.fr

**Arrêté préfectoral cadre n°1180 du 15 juillet 2024
relatif à la gestion de la ressource en eau en période d'étiage
sur le département de la Côte-d'Or**

Préfet de la Côte-d'Or

VU la directive cadre sur l'eau du 23 octobre 2000 ;

VU le code de l'environnement et notamment ses articles L.211-1, L.211-3 à L.213.3, L.214-7, L.214-18, L.215-1 à L.215-13, L.214-7, L.214-18, L.215-1 à L.215-13, R.211-66 à R.211-70 et R.214-1 à R.214-56 ;

VU le code du domaine public fluvial et notamment les articles 25, 33 et 35 ;

VU le code civil et notamment les articles 640 et 645 ;

VU le code de la santé publique et notamment les articles R.1321-1 à R.1321-66 ;

VU le code général des collectivités territoriales et en particulier l'article L.2212-5 et l'article L.2215-1 relatif aux pouvoirs du représentant de l'État dans un département en matière de police ;

VU le décret n°2021-795 du 23 juin 2021 relatif à la gestion quantitative de la ressource en eau et à la gestion des situations de crise liées à la sécheresse ;

VU l'arrêté ministériel du 30 juin 2023 relatif aux mesures de restriction, en période de sécheresse, portant sur le prélèvement d'eau et la consommation d'eau des installations classées pour la protection de l'environnement, et notamment son article 5 ;

VU les schémas directeurs d'aménagement et de gestion des eaux des bassins Loire-Bretagne, Rhône-Méditerranée et Seine-Normandie en vigueur ;

VU l'arrêté préfectoral n°21-327 du 23 juillet 2021 relatif au renforcement de la coordination des mesures de gestion de la sécheresse sur le bassin Rhône-Méditerranée modifié par l'arrêté n°2023-87 du 21 mars 2023 ;

VU l'arrêté préfectoral n°22-016 du 28 janvier 2022 d'orientations pour la mise en œuvre coordonnée des mesures de restriction ou de suspension provisoire des usages de l'eau en période de sécheresse dans le bassin Loire-Bretagne ;

VU l'arrêté préfectoral n°IDF-2022-02-22-00008 du 22 février 2022 d'orientations pour la mise en œuvre coordonnée des mesures de limitation ou de suspension provisoire des usages de l'eau en période de sécheresse sur le bassin Seine-Normandie ;

VU l'arrêté préfectoral cadre n°615 du 20 mai 2022 relatif à la gestion de la ressource en eau en période d'étiage sur le département de la Côte-d'Or ;

VU l'arrêté cadre interdépartemental du 15 juillet 2024 relatif à la gestion de la ressource en eau en période d'étiage sur l'axe Saône ;

VU le retour des concertations ;

VU la participation du public qui s'est déroulée du 15 avril au 6 mai 2024 inclus sur le présent projet d'arrêté préfectoral cadre ;

CONSIDÉRANT le principe d'une gestion équilibrée et durable de la ressource en eau ;

CONSIDÉRANT que la gestion équilibrée de la ressource doit permettre en priorité de satisfaire les exigences de la santé, de la salubrité publique, de la sécurité civile et de l'alimentation en eau potable de la population ; elle doit également permettre de satisfaire ou concilier, lors des différents usages, activités ou travaux, notamment les exigences de l'agriculture, de la pêche en eau douce, de l'industrie, de la production d'énergie, en particulier pour assurer la sécurité du système électrique, des transports, du tourisme, de la protection des sites, des loisirs et des sports nautiques ainsi que de toutes autres activités humaines légalement exercées ;

CONSIDÉRANT qu'aux termes de l'article R.211-67 du code de l'environnement, afin de préparer les mesures à prendre et d'organiser la gestion de crise en période de sécheresse, le préfet prend un arrêté, dit arrêté-cadre, désignant la ou les zones d'alerte, indiquant les conditions de déclenchement des différents niveaux de gravité et mentionnant les mesures de restriction à mettre en œuvre par usage, sous-catégorie d'usage ou type d'activités en fonction du niveau de gravité ainsi que les usages de l'eau de première nécessité à préserver en priorité et les modalités de prise des décisions de restriction ;

CONSIDÉRANT qu'il convient d'améliorer la fiabilité des mesures de débits notamment en basses eaux et, à cette fin, de remplacer la station d'Aubigny-en-Plaine sur la Vouge par la station de Saint-Nicolas-lès-Cîteaux comme station de référence ;

CONSIDÉRANT qu'il ressort du retour d'expérience et des avis recueillis lors de la participation du public, qu'il convient notamment d'adapter les dispositions concernant le maraîchage, les expérimentations de plein champ et de prévoir une disposition particulière pour la castration du maïs ;

CONSIDÉRANT que, pour une meilleure compréhension des mesures, des précisions sont apportées notamment sur les terrains d'entraînement ou de compétition à enjeu national ou international, les piscines, le lavage automobile, les golfs, l'horticulture ;

CONSIDÉRANT que les circonstances locales existantes nécessitent des objectifs de réduction différents de l'arrêté ministériel du 30 juin 2023 susvisé concernant les ICPE ;

CONSIDÉRANT que le présent arrêté cadre intègre des dispositions spécifiques aux ICPE en ce sens ;

CONSIDÉRANT que le présent arrêté préfectoral cadre est conforme aux orientations fixées par les préfets coordonnateurs des bassins Rhône-Méditerranée, Loire-Bretagne et Seine-Normandie ;

CONSIDÉRANT qu'il est, par conséquent, nécessaire de modifier l'arrêté préfectoral cadre n°615 du 20 mai 2022 ;

SUR proposition du secrétaire général de la préfecture de la Côte-d'Or ;

A R R Ê T E

ARTICLE 1^{er}: Objet et périmètre d'application

Le présent arrêté a pour objet :

- de délimiter les périmètres des zones d'alerte dans lesquels s'appliqueront des mesures temporaires de restriction des usages de l'eau ;
- de déterminer et de mettre en œuvre, pour la gestion des étiages, des mesures coordonnées de précaution, de restriction ou d'interdiction provisoires de prélèvement dans les eaux superficielles et dans les eaux souterraines, dont les nappes alluviales des cours d'eau, ainsi que des mesures de restriction partielle ou d'interdiction des autres usages de l'eau ;
- de fixer les différents seuils (vigilance, alerte, alerte renforcée et crise) pour les débits des cours d'eau en dessous desquels des mesures de vigilance, de restriction ou d'interdiction provisoires des usages pourront s'appliquer. Les niveaux des nappes, et des observations sur d'autres cours d'eau pourront compléter le niveau d'information dès lors que ces données existent et qu'elles sont en rapport avec les usages.

ARTICLE 2: Zonage et délimitation

Une zone d'alerte est définie comme une unité hydrologique ou hydrogéologique cohérente au regard de la ressource en eau.

Dans le département de la Côte-d'Or, sont définis ci-après trois grands bassins et quatorze zones d'alerte dans lesquelles sont susceptibles d'être prises des mesures de restriction ou d'interdiction provisoires des usages de l'eau.

Les trois grands bassins versant sont :

- Rhône-Méditerranée ;
- Seine-Normandie ;
- Loire-Bretagne.

La carte de délimitation, hydrologique et hydrogéologique, du périmètre de ces zones d'alerte figure en annexe 1. La liste des communes concernées figure en annexe 2 du présent arrêté.

N°	Bassin versant Rhône-Méditerranée	
RM 1	Saône moyenne	<i>Pour cette zone d'alerte, ce sont les dispositions de l'arrêté cadre interdépartemental du relatif à la gestion de la ressource en eau en période d'étiage sur l'axe Saône qui s'appliquent.</i>
RM 2	Tille amont – Igonn – Venelle	
RM 3	Vingeanne	
RM 4	Bèze – Albane	
RM 5	Tille aval – Norges	
RM 6	Vouge – Biètré – Cent Fonts	
RM 7	Bouzaise – Lauve – Rhoïn – Meuzin	
RM 8	Dheune – Avant Dheune	
RM 9	Ouche amont – Suzon – Vandenesse	
RM 10	Ouche aval	
	Bassin versant Seine-Normandie	
SN 11	Serein amont – Romanée	
SN 12	Armançon amont – Brenne	
SN 13	Châtillonnais*	
	Bassin versant Loire-Bretagne	
LB 14	Arroux – Lacanche	

* La zone d'alerte du Châtillonnais regroupe la Seine, l'Ource, l'Aube, la Laignes et la Petite Laignes

ARTICLE 3 : Gouvernance

Le préfet réunit un comité « ressources en eau » en tant qu'instance de concertation pour l'élaboration, la révision et le suivi de la mise en œuvre du présent arrêté cadre.

Le comité « ressources en eau » de la Côte-d'Or est présidé par le préfet ou son représentant, et se compose de représentants de :

- Chambre d'agriculture de la Côte-d'Or,
- Syndicat des irrigants,
- Chambre départementale de commerce et d'industrie,
- Chambre départementale des métiers et de l'artisanat,
- Fédération départementale pour la pêche et la protection des milieux aquatiques,
- Météo France,
- France Nature Environnement Côte-d'Or,
- UFC Que Choisir Côte-d'Or,
- Association des maires de Côte-d'Or,
- EPTB Saône et Doubs,
- EPAGE Sequana,
- Syndicat du bassin de l'Armançon, CLE de l'Armançon,
- Syndicat du bassin de l'Ouche, CLE de l'Ouche,
- Syndicat du bassin de la Vouge, CLE de la Vouge,
- CLE de la Tille
- Interclé Ouche/Vouge,
- ARS Bourgogne-Franche-Comté,
- DREAL Bourgogne-Franche-Comté,
- DREAL Auvergne-Rhône-Alpes,
- Préfecture de la Côte-d'Or,
- Direction départementale des territoires,
- Service départemental de l'Office français de la biodiversité,
- Voies navigables de France.

À l'initiative du préfet, la composition du présent comité peut être complétée par tout expert ou toute instance qu'il serait utile de consulter.

Le comité se réunit tous les ans pour :

- dresser le bilan de l'épisode de basses eaux et évaluer le dispositif de gestion de l'étiage sur le département ;
- évaluer l'état des ressources, leur niveau de recharge, d'en apprécier le risque de sécheresse et de partager les modalités des mesures à déployer au cours de la période d'étiage à venir.

À cette occasion, les syndicats professionnels agricoles du département ainsi que les organisations professionnelles du lavage automobile sont conviés.

En période d'étiage, le comité est réuni par le préfet en tant que de besoin. Il sera informé périodiquement de la situation hydrologique constatée dans les zones d'alerte et pourra être consulté sur les propositions de déclenchements des mesures de restriction.

ARTICLE 4 : Conditions et modalités de déclenchement

Quatre niveaux de gravité croissante dans la gestion de la sécheresse sont définis, en fonction du débit des cours d'eau, par les arrêtés de bassin susvisés et rappelés ci-dessous :

- le niveau de vigilance : il marque le déclenchement de mesures de communication et de sensibilisation du grand public et des professionnels dès que la tendance hydrologique laisse pressentir un risque de crise à court et moyen terme et que la situation est susceptible de s'aggraver en l'absence de pluie significative à venir. Ce niveau fait appel aux utilisateurs d'eau pour réduire à leur initiative leur consommation et éviter les usages non indispensables.
- le niveau d'alerte : le franchissement de ce niveau signifie que la coexistence de tous les usages et le bon fonctionnement des milieux risque de ne plus être assurée. Lorsque les conditions de déclenchement sont constatées, les premières mesures de limitation effective des usages de l'eau sont mises en place.
- le niveau d'alerte renforcée : tous les prélèvements ne peuvent être simultanément satisfaits. Cette situation d'aggravation du niveau d'alerte conduit à une limitation progressive des prélèvements et le renforcement substantiel des mesures de restriction ou de suspension provisoire des usages si nécessaire, afin de ne pas atteindre le niveau de crise.
- Le niveau de crise : l'atteinte de ce niveau doit impérativement être évitée par toute mesure préalable. Il nécessite de réserver les capacités de la ressource pour l'alimentation en eau potable des populations, pour les usages en lien avec la santé, la salubrité publique, la sécurité civile, la sécurité des installations industrielles, l'abreuvement des animaux et la préservation des fonctions biologiques des cours d'eau. L'arrêt des usages non prioritaires s'impose alors. Le seuil de déclenchement est au minimum identique au débit de crise tel que défini dans le SDAGE, lorsque celui-ci existe.

Le tableau des valeurs des seuils de débit pour les stations hydrologiques de référence pour chaque zone d'alerte, selon chaque niveau de gravité, figure en annexe 3 du présent arrêté.

Les débits sur les stations de référence sont contrôlés de manière hebdomadaire du début de l'étiage jusqu'au mois de septembre, puis toutes les deux semaines par la DREAL Bourgogne-Franche-Comté. Ces contrôles font l'objet de bulletins hydrologiques qui sont transmis aux destinataires institutionnels et diffusés sur le site Internet de la DREAL.

La mise en œuvre des mesures de restriction des usages de l'eau s'appuie sur le franchissement des seuils définis en annexe 3 et prend en compte les éléments d'information suivants, lorsqu'ils sont disponibles :

- les données de l'observatoire national des étiages (ONDE) de l'Office Français de la Biodiversité (OFB) ,
- des données hydrologiques complémentaires,
- des données ou bulletins piézométriques,
- des données hydro-agronomiques,

- les prévisions météorologiques fournies par Météo France,
- les données liées à l'alimentation en eau potable,
- les niveaux de remplissage et les programmes prévisionnels de soutien d'étiage fournis par les gestionnaires des barrages-réservoirs.

Les constats de franchissement de seuils sont réalisés en considérant la moyenne des débits les plus bas observés durant trois jours consécutifs sur une période de quatorze jours glissante (VCN3). Ainsi, le franchissement à la baisse est constaté lorsque les débits observés durant trois jours consécutifs sont sous le seuil sur une période de quatorze jours. Le franchissement à la hausse est constaté lorsque les débits observés durant douze jours sont au-dessus du seuil sur une période de quatorze jours.

En cas de situation de franchissement du seuil de crise seulement, et après analyse multifactorielle et une nette amélioration de la situation avérée, le passage à un niveau de restriction moindre peut être anticipé.

ARTICLE 5 : Mesures de restriction des usages de l'eau

Les mesures de restriction et les prescriptions associées au niveau de gravité par usages sont définies dans un tableau en annexe 4 du présent arrêté.

La délimitation des distances en deçà desquelles les prélèvements souterrains sont assimilés à des prélèvements en rivière est définie en annexe 5.

Les mesures de restriction sont déclenchées par arrêté préfectoral dans un délai maximum de cinq jours ouvrés après constatation d'un niveau de gravité de la situation de sécheresse sur la zone d'alerte concernée. Ces mesures de restriction présentent un caractère temporaire et exceptionnel. Elles sont progressives et proportionnées aux menaces qui pèsent sur la ressource en eau, les milieux aquatiques et les usages. L'arrêté préfectoral portant constat de franchissement de seuils est consultable sur le site national VigieEau – <https://vigieau.gouv.fr/>

Il ne peut y avoir plus d'un niveau de gravité de différence entre deux zones d'alerte juxtaposées en relation directe amont/aval sur un même cours d'eau.

Tout usager a la possibilité de solliciter auprès du préfet de son département (direction départementale des territoires, service « police de l'eau ») une adaptation aux mesures de restriction des usages de l'eau. Compte tenu de leur caractère exceptionnel, ces mesures d'adaptation ne seront essentiellement envisagées qu'au niveau de crise dans le cas où l'usage de l'eau est interdit. La décision concernant cette demande d'adaptation sera notifiée à l'intéressé et rendue publique sur le site internet des services de l'État en Côte-d'Or.

ARTICLE 6 : Dispositions particulières pour les installations classées pour la protection de l'environnement (ICPE)

En application de l'article 5 de l'arrêté ministériel du 30 juin 2023 susvisé, les ICPE entrant dans le champ d'application du présent arrêté cadre sont soumises à ses dispositions valant adaptation des dispositions de l'arrêté ministériel susvisé compte-tenu des circonstances locales.

ARTICLE 7 : Publication et affichage

Le présent arrêté sera publié au recueil des actes administratifs de la préfecture de la Côte-d'Or.

Il sera consultable sur le site internet des services de l'État en Côte-d'Or.

Le présent arrêté sera adressé au maire de chaque commune concernée pour affichage.

ARTICLE 8 : Date d'application

Les dispositions du présent arrêté entrent en vigueur à compter des formalités de publication prévues à l'article 7.

ARTICLE 9 : Abrogation

L'arrêté cadre interdépartemental n°615 du 20 mai 2022 relatif à la gestion de la ressource en eau en période d'étiage sur le département de la Côte-d'Or est abrogé.

ARTICLE 10 :

Le secrétaire général de la préfecture de la Côte d'Or, le sous-préfet de Beaune, le sous-préfet de Montbard, la directrice départementale des territoires, le directeur départemental de la protection des populations, le directeur régional de l'environnement de l'aménagement et du logement de Bourgogne-Franche-Comté, le directeur général de l'agence régionale de santé de Bourgogne-Franche-Comté, le chef du service départemental de l'office français de la biodiversité, le commandant du groupement de gendarmerie, le directeur départemental de la sécurité publique, les maires, sont chargés, chacun en ce qui le concerne, d'assurer l'exécution du présent arrêté.

Fait à Dijon, le 15 juillet 2024

Le préfet,

signé

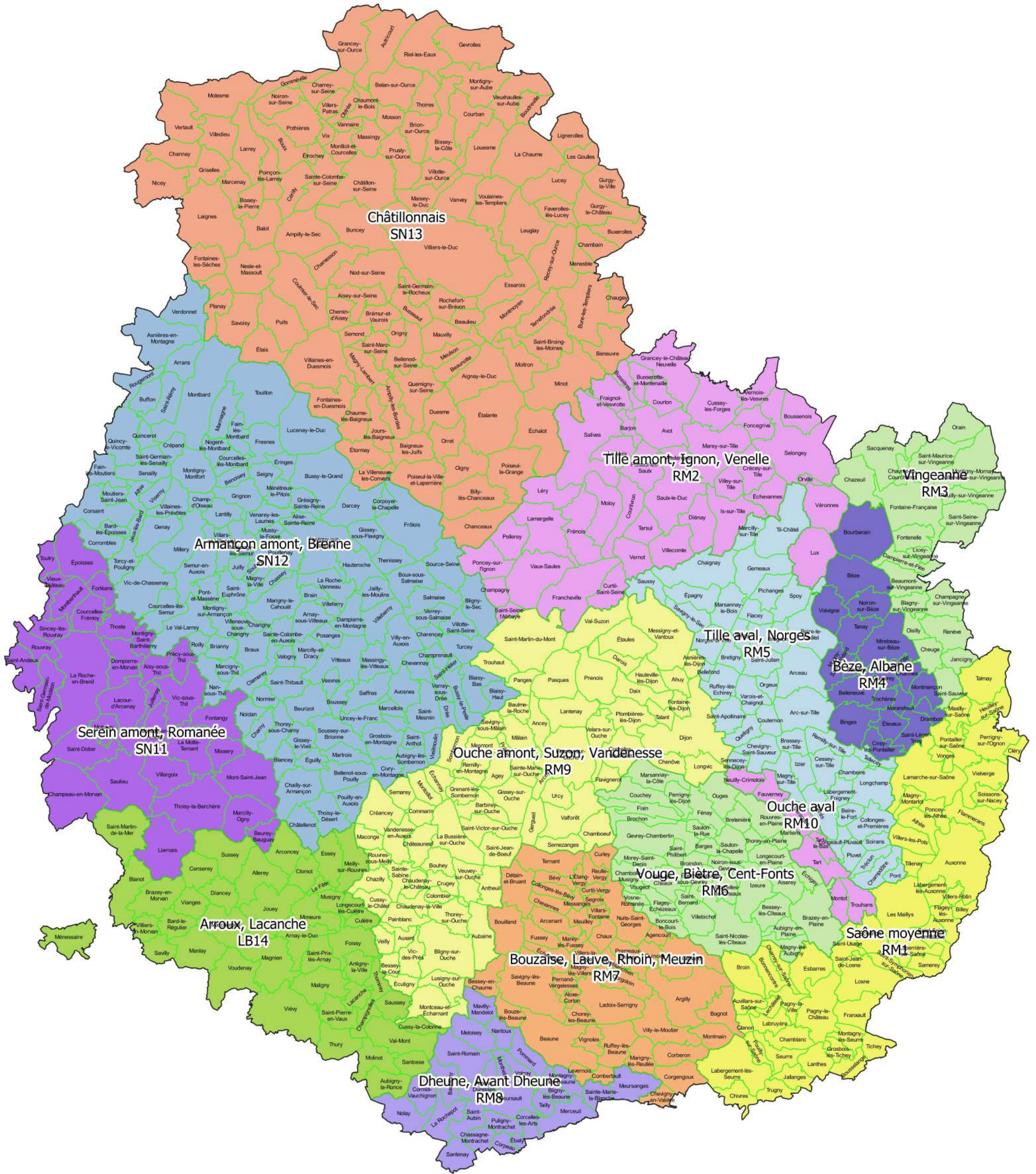
Franck ROBINE




Le présent arrêté peut faire l'objet d'un recours contentieux devant le tribunal administratif de Dijon dans un délai de deux mois à compter de sa publication au recueil des actes administratifs de la préfecture.

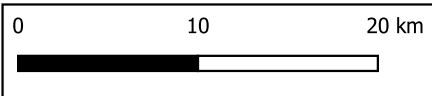
Annexe 1 à l'arrêté préfectoral cadre relatif à la gestion de la ressource en eau en période d'étiage sur le département de la Côte-d'or

ZONES D'ALERTE SECHERESSE

Réalisé par : DDT21/Service Eau Risques le 16/05/2022 (Sources : DDT21, DREAL, ©IGN – BDTOP0® - 3.0 – 2021 - Reproduction interdite)



 Limite départementale
 Limite communale
 Contour zones d'alerte



Annexe 2 à l'arrêté préfectoral cadre relatif à la gestion de la ressource en eau en période d'étiage sur le département de la Côte-d'Or

Liste des communes par zone d'alerte

Liste des zones d'alertes

RM 1 : Saône moyenne (cf arrêté cadre interdépartemental)

RM 2 : Tille amont, Ignon, Venelle

RM 3 : Vingeanne

RM 4 : Bèze, Albane

RM 5 : Tille aval, Norges

RM 6 : Vouge, Biètré, Cent-Fonts

RM 7 : Bouzaise, Lauve, Rhoin, Meuzin

RM 8 : Dheune, Avant Dheune

RM 9 : Ouche amont, Suzon, Vandenesse

RM 10 : Ouche aval

SN 11 : Serein amont, Romanée

SN 12 : Armançon amont, Brenne

SN 13 : Châtillonnais

LB 14 : Arroux, Lacanche

Commune	Numéro ZA	Commune	Numéro ZA
Agencourt	RM 7	Barbirey-sur-Ouche	RM 9
Agey	RM 9	Bard-le-Régulier	LB 14
Ahuy	RM 9	Bard-lès-Époisses	SN 12
Aignay-le-Duc	SN 13	Barges	RM 6
Aiserey	RM 6	Barjon	RM 2
Aisey-sur-Seine	SN 13	Baubigny	RM 8
Aisy-sous-Thil	SN 11	Baulme-la-Roche	RM 9
Alise-Sainte-Reine	SN 12	Beaulieu	SN 13
Allerey	LB 14	Beaumont-sur-Vingeanne	RM 3
Aloxe-Corton	RM 7	Beaune	RM 7
Ampilly-le-Sec	SN 13	Beaunotte	SN 13
Ampilly-les-Bordes	SN 13	Beire-le-Châtel	RM 5
Ancey	RM 9	Beire-le-Fort	RM 5
Antheuil	RM 9	Belan-sur-Ource	SN 13
Antigny-la-Ville	LB 14	Bellefond	RM 5
Arc-sur-Tille	RM 5	Belleneuve	RM 4
Arceau	RM 5	Bellenod-sur-Seine	SN 13
Arcenant	RM 7	Bellenot-sous-Pouilly	SN 12
Arcey	RM 9	Beneuvre	SN 13
Arconcey	LB 14	Benoisey	SN 12
Argilly	RM 7	Bessey-en-Chaume	RM 7
Arnay-le-Duc	LB 14	Bessey-la-Cour	RM 9
Arnay-sous-Vitteaux	SN 12	Bessey-lès-Cîteaux	RM 6
Arrans	SN 12	Beurey-Bauguay	SN 11
Asnières-en-Montagne	SN 12	Beurizot	SN 12
Asnières-lès-Dijon	RM 9	Bévy	RM 7
Athie	SN 12	Bèze	RM 4
Aubaine	RM 9	Bézouotte	RM 4
Aubigny-en-Plaine	RM 6	Billy-lès-Chanceaux	SN 13
Aubigny-la-Ronce	LB 14	Binges	RM 4
Aubigny-lès-Sombernon	SN 12	Bissey-la-Côte	SN 13
Autricourt	SN 13	Bissey-la-Pierre	SN 13
Auxant	RM 9	Blagny-sur-Vingeanne	RM 3
Auxey-Duresses	RM 8	Blaisy-Bas	SN 12
Avelanges	RM 2	Blaisy-Haut	SN 12
Avosnes	SN 12	Blancey	SN 12
Avot	RM 2	Blanot	LB 14
Bagnot	RM 7	Bligny-le-Sec	SN 12
Baigneux-les-Juifs	SN 13	Bligny-lès-Beaune	RM 8
Balot	SN 13	Bligny-sur-Ouche	RM 9

Commune	Numéro ZA	Commune	Numéro ZA
Boncourt-le-Bois	RM 6	Charrey-sur-Seine	SN 13
Boudreville	SN 13	Chassagne-Montrachet	RM 8
Bouhey	RM 9	Chassey	SN 12
Bouilland	RM 7	Châteauneuf	RM 9
Boux	SN 13	Châtellenot	SN 12
Bourberain	RM 4	Châtillon-sur-Seine	SN 13
Boussenois	RM 2	Chaudenay-la-Ville	RM 9
Boussey	SN 12	Chaudenay-le-Château	RM 9
Boux-sous-Salmaise	SN 12	Chaugey	SN 13
Bouze-lès-Beaune	RM 7	Chaume-et-Courchamp	RM 3
Brain	SN 12	Chaume-lès-Baigneux	SN 13
Braux	SN 12	Chaumont-le-Bois	SN 13
Brazey-en-Morvan	LB 14	Chaux	RM 7
Brazey-en-Plaine	RM 6	Chazeuil	RM 3
Brémur-et-Vaurois	SN 13	Chazilly	RM 9
Bressy-sur-Tille	RM 5	Chemin-d'Aisey	SN 13
Bretenière	RM 6	Chenôve	RM 9
Bretigny	RM 5	Cheuge	RM 3
Brianny	SN 12	Chevannay	SN 12
Brion-sur-Ource	SN 13	Chevannes	RM 7
Brochon	RM 6	Chevigny-en-Valière	RM 7
Brognon	RM 5	Chevigny-Saint-Sauveur	RM 5
Broindon	RM 6	Chorey-les-Beaune	RM 7
Buffon	SN 12	Cirey-lès-Pontailier	RM 4
Buncey	SN 13	Civry-en-Montagne	SN 12
Bure-les-Templiers	SN 13	Clamerey	SN 12
Busseaut	SN 13	Clénay	RM 5
Busserotte-et-Montenaille	RM 2	Clomot	LB 14
Bussièrès	RM 2	Collonges-et-Premières	RM 5
Bussy-la-Pesle	SN 12	Collonges-lès-Bévy	RM 7
Bussy-le-Grand	SN 12	Colombier	RM 9
Buxerolles	SN 13	Combertault	RM 7
Censerey	LB 14	Comblanchien	RM 7
Cérilly	SN 13	Commarin	RM 9
Cessey-sur-Tille	RM 5	Corberon	RM 7
Chaignay	RM 5	Corcelles-les-Arts	RM 8
Chailly-sur-Armançon	SN 12	Corcelles-lès-Cîteaux	RM 6
Chambain	SN 13	Corcelles-les-Monts	RM 9
Chambeire	RM 5	Corgengoux	RM 7
Chambœuf	RM 9	Corgoloin	RM 7
Chambolle-Musigny	RM 6	Cormot-Vauchignon	RM 8
Chamesson	SN 13	Corpeau	RM 8
Champ-d'Oiseau	SN 12	Corroyer-la-Chapelle	SN 12
Champagne-sur-Vingeanne	RM 3	Corrombles	SN 12
Champagny	RM 2	Corsaint	SN 12
Champdôtre	RM 5	Couchey	RM 6
Champeau-en-Morvan	SN 11	Coulmier-le-Sec	SN 13
Champignolles	LB 14	Courban	SN 13
Champrenault	SN 12	Courcelles-Fré moy	SN 11
Chanceaux	SN 13	Courcelles-lès-Montbard	SN 12
Channay	SN 13	Courcelles-lès-Semur	SN 12
Charencey	SN 12	Courlon	RM 2
Charigny	SN 12	Courtivron	RM 2
Charmes	RM 4	Couternon	RM 5
Charny	SN 12	Créancey	RM 9

Commune	Numéro ZA	Commune	Numéro ZA
Crécey-sur-Tille	RM 2	Foissy	LB 14
Crépan	SN 12	Foncegrive	RM 2
Crugey	RM 9	Fontaine-Française	RM 3
Cuiserey	RM 4	Fontaine-lès-Dijon	RM 9
Culètre	LB 14	Fontaines-en-Duesmois	SN 13
Curley	RM 7	Fontaines-les-Sèches	SN 13
Curtil-Saint-Seine	RM 2	Fontangy	SN 11
Curtil-Vergy	RM 7	Fontenelle	RM 3
Cussey-les-Forges	RM 2	Forléans	SN 11
Cussy-la-Colonne	LB 14	Fraignot-et-Vesvrotte	RM 2
Cussy-le-Châtel	RM 9	Francheville	RM 2
Daix	RM 9	Frénois	RM 2
Dampierre-en-Montagne	SN 12	Fresnes	SN 12
Dampierre-et-Flée	RM 3	Frôlois	SN 12
Darcey	SN 12	Fussey	RM 7
Darois	RM 9	Gemeaux	RM 5
Détain-et-Bruant	RM 7	Genay	SN 12
Diancéy	LB 14	Genlis	RM 5
Diénay	RM 2	Gergueil	RM 9
Dijon	RM 9	Gerland	RM 7
Dompierre-en-Morvan	SN 11	Gevrey-Chambertin	RM 6
Drambon	RM 4	Gevrolles	SN 13
Drée	SN 12	Gilly-lès-Cîteaux	RM 6
Duesme	SN 13	Gissey-le-Vieil	SN 12
Ébaty	RM 8	Gissey-sous-Flavigny	SN 12
Échalot	SN 13	Gissey-sur-Ouche	RM 9
Échannay	RM 9	Gomméville	SN 13
Échevannes	RM 2	Grancey-le-Château-Neuveville	RM 2
Échevronte	RM 7	Grancey-sur-Ource	SN 13
Échigey	RM 6	Grenant-lès-Sombernon	RM 9
Écutigny	RM 9	Grésigny-Sainte-Reine	SN 12
Éguilly	SN 12	Grignon	SN 12
Épagny	RM 5	Griselles	SN 13
Épernay-sous-Gevrey	RM 6	Grosbois-en-Montagne	SN 12
Époisses	SN 11	Gurgy-la-Ville	SN 13
Éringes	SN 12	Gurgy-le-Château	SN 13
Essarois	SN 13	Hauteroche	SN 12
Essey	LB 14	Hauteville-lès-Dijon	RM 9
Étais	SN 13	Is-sur-Tille	RM 2
Étalante	SN 13	Izeure	RM 6
Étaules	RM 9	Izier	RM 5
Étevaux	RM 4	Jailly-les-Moulins	SN 12
Étormay	SN 13	Jancigny	RM 3
Étrochey	SN 13	Jeux-lès-Bard	SN 12
Fain-lès-Montbard	SN 12	Jouey	LB 14
Fain-lès-Moutiers	SN 12	Jours-lès-Baigneux	SN 13
Fauverney	RM 10	Juillenay	SN 11
Faverolles-lès-Lucey	SN 13	Juilly	SN 12
Fénay	RM 6	L'Étang-Vergy	RM 7
Fixin	RM 6	La Bussière-sur-Ouche	RM 9
Flacey	RM 5	La Chaume	SN 13
Flagey-Echézeaux	RM 6	La Motte-Ternant	SN 11
Flavignerot	RM 9	La Roche-en-Brenil	SN 11
Flavigny-sur-Ozerain	SN 12	La Roche-Vanneau	SN 12
Fleurey-sur-Ouche	RM 9	La Rochepot	RM 8

Commune	Numéro ZA	Commune	Numéro ZA
La Villeneuve-les-Convers	SN 13	Marmagne	SN 12
Labergement-Foigny	RM 5	Marsannay-la-Côte	RM 6
Lacanche	LB 14	Marsannay-le-Bois	RM 5
Lacour-d'Arcenay	SN 11	Martrois	SN 12
Ladoix-Serrigny	RM 7	Massingy	SN 13
Laignes	SN 13	Massingy-lès-Semur	SN 12
Lamargelle	RM 2	Massingy-lès-Vitteaux	SN 12
Lantenay	RM 9	Mauvilly	SN 13
Lantilly	SN 12	Mavilly-Mandelot	RM 8
Larrey	SN 13	Meilly-sur-Rouvres	LB 14
Le Fête	LB 14	Meloisey	RM 8
Le Meix	RM 2	Menesble	SN 13
Le Val-Larrey	SN 12	Ménessaire	LB 14
Léry	RM 2	Ménétreux-le-Pitois	SN 12
Les Gouilles	SN 13	Merceuil	RM 8
Leuglay	SN 13	Mesmont	RM 9
Levernois	RM 7	Messanges	RM 7
Licey-sur-Vingeanne	RM 3	Messigny-et-Vantoux	RM 9
Liernais	SN 11	Meuilley	RM 7
Lignerolles	SN 13	Meulson	SN 13
Longchamp	RM 5	Meursanges	RM 8
Longeault-Pluvault	RM 5	Meursault	RM 8
Longecourt-en-Plaine	RM 6	Millery	SN 12
Longecourt-lès-Culètre	LB 14	Mimeure	LB 14
Longvic	RM 9	Minot	SN 13
Louesme	SN 13	Mirebeau-sur-Bèze	RM 4
Lucenay-le-Duc	SN 12	Missery	SN 11
Lucey	SN 13	Moitron	SN 13
Lusigny-sur-Ouche	RM 9	Molesme	SN 13
Lux	RM 2	Molinot	LB 14
Maconge	RM 9	Moloy	RM 2
Magnien	LB 14	Molphey	SN 11
Magny-la-Ville	SN 12	Mont-Saint-Jean	SN 11
Magny-Lambert	SN 13	Montagny-lès-Beaune	RM 8
Magny-lès-Aubigny	RM 6	Montbard	SN 12
Magny-lès-Villers	RM 7	Montberthault	SN 11
Magny-Saint-Médard	RM 4	Montceau-et-Écharnant	RM 9
Magny-sur-Tille	RM 5	Monthelie	RM 8
Maisey-le-Duc	SN 13	Montigny-Montfort	SN 12
Mâlain	RM 9	Montigny-Mornay-Villeneuve-sur-V	RM 3
Maligny	LB 14	Montigny-Saint-Barthélemy	SN 11
Manlay	LB 14	Montigny-sur-Armançon	SN 12
Marandeuil	RM 4	Montigny-sur-Aube	SN 13
Marcellois	SN 12	Montlay-en-Auxois	SN 11
Marcenay	SN 13	Montliot-et-Courcelles	SN 13
Marcheseuil	LB 14	Montmain	RM 7
Marcigny-sous-Thil	SN 12	Montmançon	RM 4
Marcilly-et-Dracy	SN 12	Montmoyen	SN 13
Marcilly-Ogny	SN 11	Montoillot	RM 9
Marcilly-sur-Tille	RM 5	Montot	RM 10
Marey-lès-Fussey	RM 7	Morey-Saint-Denis	RM 6
Marey-sur-Tille	RM 2	Mosson	SN 13
Marigny-le-Cahouët	SN 12	Moutiers-Saint-Jean	SN 12
Marigny-lès-Reullée	RM 7	Musigny	LB 14
Marliens	RM 6	Mussy-la-Fosse	SN 12

Commune	Numéro ZA	Commune	Numéro ZA
Nan-sous-Thil	SN 12	Quetigny	RM 5
Nantoux	RM 8	Quincerot	SN 12
Nesle-et-Massoult	SN 13	Quincey	RM 7
Neuilly-Crimolois	RM 10	Quincy-le-Vicomte	SN 12
Nicey	SN 13	Recey-sur-Ource	SN 13
Nod-sur-Seine	SN 13	Remilly-en-Montagne	RM 9
Nogent-lès-Montbard	SN 12	Remilly-sur-Tille	RM 5
Noidan	SN 12	Renève	RM 3
Noiron-sous-Gevrey	RM 6	Reulle-Vergy	RM 7
Noiron-sur-Bèze	RM 4	Riel-les-Eaux	SN 13
Noiron-sur-Seine	SN 13	Rochefort-sur-Brévon	SN 13
Nolay	RM 8	Roilly	SN 12
Norges-la-Ville	RM 5	Rougemont	SN 12
Normier	SN 12	Rouvray	SN 11
Nuits-Saint-Georges	RM 7	Rouvres-en-Plaine	RM 6
Obtrée	SN 13	Rouvres-sous-Meilly	RM 9
Oigny	SN 13	Ruffey-lès-Beaune	RM 7
Oisilly	RM 3	Ruffey-lès-Echirey	RM 5
Orain	RM 3	Sacquenay	RM 3
Orgeux	RM 5	Saffres	SN 12
Origny	SN 13	Saint-Andeux	SN 11
Orret	SN 13	Saint-Anthot	SN 12
Orville	RM 2	Saint-Apollinaire	RM 5
Ouges	RM 6	Saint-Aubin	RM 8
Painblanc	RM 9	Saint-Bernard	RM 6
Panges	RM 9	Saint-Broing-les-Moines	SN 13
Pasques	RM 9	Saint-Didier	SN 11
Pellerey	RM 2	Saint-Euphrône	SN 12
Pernand-Vergelesses	RM 7	Saint-Germain-de-Modéon	SN 11
Perrigny-lès-Dijon	RM 6	Saint-Germain-le-Rocheux	SN 13
Pichanges	RM 5	Saint-Germain-lès-Senailly	SN 12
Planay	SN 13	Saint-Héliér	SN 12
Plombières-lès-Dijon	RM 9	Saint-Jean-de-Bœuf	RM 9
Pluvet	RM 5	Saint-Julien	RM 5
Poinçon-lès-Larrey	SN 13	Saint-Léger-Triey	RM 4
Poiseul-la-Grange	SN 13	Saint-Marc-sur-Seine	SN 13
Poiseul-la-Ville-et-Laperrière	SN 13	Saint-Martin-de-la-Mer	LB 14
Poiseul-lès-Saulx	RM 2	Saint-Martin-du-Mont	RM 9
Pommard	RM 8	Saint-Maurice-sur-Vingeanne	RM 3
Poncey-sur-l'IGnon	RM 2	Saint-Mesmin	SN 12
Pont	RM 5	Saint-Nicolas-lès-Cîteaux	RM 6
Pont-et-Massène	SN 12	Saint-Philibert	RM 6
Posanges	SN 12	Saint-Pierre-en-Vaux	LB 14
Pothières	SN 13	Saint-Prix-lès-Arnay	LB 14
Pouillenay	SN 12	Saint-Rémy	SN 12
Pouilly-en-Auxois	SN 12	Saint-Romain	RM 8
Pouilly-sur-Vingeanne	RM 3	Saint-Sauveur	RM 3
Prâlon	RM 9	Saint-Seine-l'Abbaye	RM 2
Précý-sous-Thil	SN 11	Saint-Seine-sur-Vingeanne	RM 3
Premeaux-Prissey	RM 7	Saint-Thibault	SN 12
Prenois	RM 9	Saint-Victor-sur-Ouche	RM 9
Prusly-sur-Ource	SN 13	Sainte-Colombe-en-Auxois	SN 12
Puits	SN 13	Sainte-Colombe-sur-Seine	SN 13
Puligny-Montrachet	RM 8	Sainte-Marie-la-Blanche	RM 8
Quemigny-sur-Seine	SN 13	Sainte-Marie-sur-Ouche	RM 9

Commune	Numéro ZA	Commune	Numéro ZA
Sainte-Sabine	RM 9	Torcy-et-Pouilly	SN 12
Salives	RM 2	Touillon	SN 12
Salmaise	SN 12	Toutry	SN 11
Santenay	RM 8	Tréclun	RM 5
Santosse	LB 14	Trochères	RM 4
Saulieu	SN 11	Trouhans	RM 10
Saulon-la-Chapelle	RM 6	Trouhaut	RM 9
Saulon-la-Rue	RM 6	Turcey	SN 12
Saulx-le-Duc	RM 2	Uncey-le-Franc	SN 12
Saussey	LB 14	Urcy	RM 9
Saussy	RM 5	Val-Mont	LB 14
Savigny-le-Sec	RM 5	Val-Suzon	RM 9
Savigny-lès-Beaune	RM 7	Valforêt	RM 9
Savigny-sous-Mâlain	RM 9	Vandenesse-en-Auxois	RM 9
Savilly	LB 14	Vannaire	SN 13
Savoisy	SN 13	Vanvey	SN 13
Savolles	RM 4	Varanges	RM 10
Savouges	RM 6	Varois-et-Chaignot	RM 5
Segrois	RM 7	Vaux-Saules	RM 2
Seigny	SN 12	Veilly	RM 9
Selongey	RM 2	Velars-sur-Ouche	RM 9
Semarey	RM 9	Velogny	SN 12
Semezanges	RM 9	Venarey-les-Laumes	SN 12
Semond	SN 13	Verdonnet	SN 12
Semur-en-Auxois	SN 12	Vernois-lès-Vesvres	RM 2
Senailly	SN 12	Vernot	RM 2
Sennecey-lès-Dijon	RM 5	Véronnes	RM 2
Sincey-lès-Rouvray	SN 11	Verrey-sous-Drée	SN 12
Soirans	RM 5	Verrey-sous-Salmaise	SN 12
Sombernon	RM 9	Vertault	SN 13
Souhey	SN 12	Vesvres	SN 12
Source-Seine	SN 12	Veuve-sur-Ouche	RM 9
Soussey-sur-Brionne	SN 12	Veuxhautes-sur-Aube	SN 13
Spoy	RM 5	Vianges	LB 14
Sussey	LB 14	Vic-de-Chassenay	SN 12
Tailly	RM 8	Vic-des-Prés	RM 9
Talant	RM 9	Vic-sous-Thil	SN 11
Tanay	RM 4	Vieilmoulin	SN 12
Tarsul	RM 2	Vieux-Château	SN 11
Tart	RM 10	Viéville	RM 4
Tart-le-Bas	RM 10	Viévy	LB 14
Tellecey	RM 5	Vignoles	RM 7
Ternant	RM 7	Villaines-en-Duesmois	SN 13
Terrefondrée	SN 13	Villaines-les-Prévôtes	SN 12
Thenissey	SN 12	Villargoix	SN 11
Thoires	SN 13	Villars-et-Villenotte	SN 12
Thois-la-Berchère	SN 11	Villars-Fontaine	RM 7
Thois-le-Désert	SN 12	Villeberny	SN 12
Thomirey	LB 14	Villebichot	RM 6
Thorey-en-Plaine	RM 6	Villecomte	RM 2
Thorey-sous-Charny	SN 12	Villedieu	SN 13
Thorey-sur-Ouche	RM 9	Villeferry	SN 12
Thoste	SN 11	Villeneuve-sous-Charigny	SN 12
Thury	LB 14	Villers-la-Faye	RM 7
Til-Châtel	RM 5	Villers-Patras	SN 13

Commune	Numéro ZA
Villey-sur-Tille	RM 2
Villiers-en-Morvan	LB 14
Villiers-le-Duc	SN 13
Villotte-Saint-Seine	SN 12
Villotte-sur-Ource	SN 13
Villy-en-Auxois	SN 12
Villy-le-Moutier	RM 7
Viserny	SN 12

Commune	Numéro ZA
Vitteaux	SN 12
Vix	SN 13
Volnay	RM 8
Vosne-Romanée	RM 6
Voudenay	LB 14
Vougeot	RM 6
Voulaïnes-les-Templiers	SN 13

Annexe 3 à l'arrêté préfectoral cadre relatif à la gestion de la ressource en eau en période d'étiage sur le département de la Côte-d'Or

Tableau des débits de franchissements de seuils pour les stations de référence sur la Côte-d'Or

Zones d'alerte		Stations limnimétriques	Débits de référence pour les franchissements de seuils En m ³ /s			
			Vigilance	Alerte	Alerte renforcée	Crise
Bassin Rhône – Méditerranée - Corse						
RM 2	Tille amont, Ignon, Venelle	ARCELOT sur la Tille	1,000	0,550	0,300	0,110
RM 3	Vingeanne	OISILLY sur la Vingeanne	1,500	1,000	0,890	0,760
RM 4	Bèze, Albane	NOIRON-SUR-BÈZE sur le Pannecul	0,035	0,030	0,020	0,010
RM 5	Tille aval, Norges	CHAMPDÔTRE sur la Tille	2,300	1,300	0,700	0,500
RM 6	Vouge	SAINT-NICOLAS-LÈS-CÎTEAUX sur la Vouge	0,184	0,094	0,06	0,031
	Biètré	BRAZEY-EN-PLAINE sur la Biètré	0,240	0,200	0,180	0,170
	Cent-Fonts	SAULON-LA-RUE sur la Cent-fonts	0,220	0,170	0,150	0,145
RM 7	Bouzaise, Lauve, Rhoin, Meuzin	SAINT-NICOLAS-LÈS-CÎTEAUX sur la Vouge	0,184	0,094	0,06	0,031
RM 8	Dheune, avant Dheune	SANTENAY sur la Dheune	0,350	0,240	0,210	0,140
RM 9	Ouche amont, Suzon, Vandenesse	PLOMBIÈRES-LES-DIJON sur l'Ouche	1,500	1,000	0,600	0,500
RM 10	Ouche aval	TROUHANS sur l'Ouche	2,400	1,200	1,000	0,900
Bassin Seine - Normandie						
SN 11	Serein amont, Romanée	CHABLIS sur le Serein	1,100	0,490	0,270	0,190
SN 12	Armançon amont, Brenne	AISY-SUR-ARMANÇON sur l'Armançon	1,600	0,920	0,500	0,290
SN 13	Châtillonnais (Seine, Laignes, Petite Laignes, Ource, Aube)	LES-RICEYS sur la Laignes	1,000	0,650	0,470	0,290
		NOD-SUR-SEINE sur la Seine	1,200	0,720	0,450	0,250
		LEUGLAY sur l'Ource	0,420	0,250	0,140	0,070
Bassin Loire – Bretagne						
LB 14	Arroux, Lacanche	DRACY-SAINT-LOUP sur l'Arroux	0,480	0,260	0,150	0,090

Annexe 4 à l'arrêté préfectoral cadre relatif à la gestion de la ressource en eau en période d'étiage sur le département de la Côte-d'Or

Tableau des mesures de restriction et de prescriptions des usages de l'eau

Les usages de l'eau ne sont pas concernés par les mesures de restriction dès-lors que l'eau utilisée provient de réserves d'eau de pluie captées sur des toitures et plates-formes imperméables.

Les prélèvements destinés à alimenter les retenues ne sont pas soumis aux dispositions du présent arrêté mais aux règles précisées dans l'arrêté d'autorisation des retenues. L'usage de l'eau issue de ces retenues de stockage n'est pas concerné par les présentes mesures de restriction.

Les interdictions ne s'appliquent pas en cas d'impératif de santé publique, de salubrité publique ou pour des raisons de sécurité publique

Légende des usagers : P = Particulier, E = Entreprise, C = Collectivité, A = Exploitant agricole

Usages	Vigilance	Alerte	Alerte renforcée	Crise	P	E	C	A
Arrosage des pelouses, massifs fleuris et des plantes en pots	Sensibiliser le grand public et les collectivités aux règles de bon usage d'économie d'eau	Interdit entre 11h et 18h Sauf pour les plantes en pots si utilisation du goutte à goutte, sans contrainte horaire	Interdit Sauf pour les plantes en pots si utilisation du goutte à goutte, sans contrainte horaire	Interdit	X	X	X	X
Arrosage des jardins potagers		Interdit entre 11h et 18h	Interdit entre 9h et 20h		X	X	X	X
Arrosage des espaces verts hors pelouses et massifs fleuris		Interdit Sauf arbres et arbustes plantés en pleine terre depuis moins de 3 ans autorisé entre 18h et 11h	Interdit Sauf arbres et arbustes plantés en pleine terre depuis moins de 3 ans autorisé entre 20h et 9h	Interdit		X	X	
Remplissage et vidange des piscines non collective (de plus d'1 m ²) (1)		Remplissage interdit Sauf : - remise à niveau - première mise en eau après accord du gestionnaire du réseau AEP si le chantier avait débuté avant les premières restrictions	Interdit		X			
Remplissage et vidange des piscines à usage collectif (1) (2)		Remplissage interdit Sauf : - Remise à niveau - impératif sanitaire après avis de l'ARS et accord du gestionnaire du réseau AEP	Interdit			X	X	
Lavage de véhicules par des professionnels (dont stations de lavage) (3)		Interdit Sauf sur les pistes équipées de haute pression ou équipées de système de recyclage (minimum 70 % d'eau recyclée) ou portique programmé ÉCO sur ouverture partielle	Interdit		X	X	X	X
Lavage de véhicules chez les particuliers en dehors des stations de lavage		Interdit à titre privé				X		

(1) La notion d'usage collectif, mentionné à l'article D. 1332-1 du code de la santé publique s'applique aux piscines publiques et privées, ouvertes à tous ou à un groupe défini de personnes et qui ne sont pas destinées à être utilisées dans un cadre familial, par le propriétaire ou locataire, sa famille et les personnes qu'il invite, et dont l'eau du bassin n'est pas vidangée entre chaque baigneur. La notion d'usage collectif ne s'applique pas aux piscines relevant d'un usage unifamilial, telles que :

- 1° Les piscines privées réservées à l'usage personnel du propriétaire ou du locataire du logement d'habitation. Une location temporaire et occasionnelle de ces piscines ne leur confère pas un usage collectif ;
- 2° Les piscines privées réservées à l'usage personnel de la clientèle de passage qui loue le logement d'habitation et n'y élit pas domicile ;
- 3° Les piscines privées réservées, pendant toute la durée du séjour, à l'usage personnel du client d'une unité, que ce soit une chambre, un emplacement ou un appartement, de l'hébergement touristique marchand et qui n'y élit pas domicile.

(2) Pour les piscines à usage collectif : Les bains à remous dont le volume est inférieur à 10 m³ et les bassins individuels et sans remous étant soumis à des fréquences de vidange périodiques plus élevées pour des raisons sanitaires, ainsi que les piscines à usage médical, ne sont pas concernés par ces mesures de restriction.

Il est rappelé que le Préfet peut, sur proposition de l'ARS, demander l'augmentation de la valeur de renouvellement de l'eau des bassins (valeur minimale de 30L/j/baigneur) et la vidange du bassin si l'eau n'est pas conforme aux exigences de qualité ou en cas de danger pour la santé des baigneurs. En période de canicule, le Préfet peut également, notamment sur proposition de l'ARS, demander la vidange et le remplissage des bassins pour raisons sanitaires, afin d'offrir des moyens de rafraîchissement supplémentaires à la population.

(3) Ces mesures concernent notamment les stations de lavage, les unités de lavage des garages et stations-service, et les stations de lavage des entreprises professionnelles (de transport, BTP, etc...). Il conviendra pour les stations de lavage de rendre inutilisable les pistes de lavage faisant l'objet d'une interdiction d'utilisation. Les exploitants des stations de lavage automobile sont tenus d'informer les usagers par un affichage des mesures de restrictions applicables. Ils établiront en amont de la sécheresse la liste des stations de lavage équipées de système de recyclage disposant d'un taux supérieur à 70 %.

Usages	Vigilance	Alerte	Alerte renforcée	Crise	P	E	C	A
Nettoyage des façades, toitures, trottoirs et autres surfaces imperméabilisées	Sensibiliser le grand public et les collectivités aux règles de bon usage d'économie d'eau	Interdit Sauf si réalisé par une collectivité ou une entreprise de nettoyage professionnel avec du matériel haute pression Sauf pour les chantiers en auto construction et les chantiers en auto rénovation avec du matériel haute pression		Interdit Sauf impératif sanitaire ou sécuritaire, et réalisé par une collectivité ou une entreprise de nettoyage professionnel avec du matériel haute pression	X	X	X	X
Alimentation des fontaines publiques et privées d'ornement		L'alimentation des fontaines publiques et privées en circuit ouvert est interdite, dans la mesure où cela est techniquement possible			X	X	X	
Arrosage des terrains de sport (y compris les hippodromes) (4)		Interdit Entre 11h et 18h	Interdit Entre 9h et 20h	Interdit Adaptation pour les terrains d'entraînement ou de compétition à enjeu national ou international l'arrosage réduit au maximum est autorisé entre 20h et 9h sauf en cas de pénurie en eau potable Sont concernés les niveaux professionnels suivants : Football hommes : Ligue 1, Ligue 2, National 1, National 2 Football femmes : Division 1, Division 2 Rugby hommes : Top 14, pro D2, National 1, National 2 Rugby femmes : Élite 1 et 2			X	X
Centres équestres et carrières équestres		L'arrosage des pistes et des carrières doit être inférieur à 12h par jour	L'arrosage des pistes et des carrières doit être inférieur à 8h par jour	Interdit Adaptation pour les compétitions à enjeu national ou international avec un arrosage est réduit au maximum, sauf en cas de pénurie en eau potable. L'arrosage des pistes et des carrières doit être inférieur à 8h par jour			X	X
Arrosage des golfs <i>Conformément à l'accord cadre golf et environnement 2019-2024</i> (5)		Interdit De 8h à 20h de façon à diminuer la consommation d'eau sur le volume hebdomadaire de 15 à 30 % Un registre de prélèvement devra être rempli hebdomadairement pour l'irrigation	Interdit Sauf les green et les départs Réduction des consommations d'au moins 60 % Un registre de prélèvement devra être rempli hebdomadairement pour l'irrigation	Interdit À l'exception des greens, par un arrosage réduit à 350 m ³ /semaine maximum par tranche de 9 trous (entre 20h et 8h), sauf en cas de pénurie d'eau potable. Réduction d'au moins 80 % des volumes habituels. Un registre de prélèvement devra être rempli hebdomadairement pour l'irrigation	X	X	X	X
Surfaces accueillant des manifestations sportives et culturelles temporaires (motocross, festivals, comices, patinoires)		Interdit d'arroser entre 11h et 18h	Interdit Adaptation possible au cas par cas pour les manifestations d'envergure nationale ou internationale avec interdiction d'arroser entre 11h et 18h		X	X	X	X
Orpillage, cheminement à pied dans le vif des cours d'eau		Interdit			X	X	X	X

(4) En matière d'arrosage des terrains de sport, il revient à chaque fédération de sport de pelouse en activité sur le département de partager en amont de la sécheresse le calendrier des compétitions auprès de sa DDT.

(5) Les volumes prélevés seront communiqués de manière hebdomadaire à la DDT, afin de faciliter la vérification des objectifs de réduction des prélèvements.

Usages	Vigilance	Alerte	Alerte renforcée	Crise	P	E	C	A	
Activités industrielles dont ICPE (6) commerciales et artisanales dont la consommation est > à 7000 m³/an	Sensibiliser aux règles de bon usage d'économie d'eau	<p>Les opérations exceptionnelles consommatrices d'eau et génératrices d'eaux polluées sont reportées (exemple d'opération de nettoyage grande eau).</p> <p>Pour les activités disposant d'un arrêté préfectoral fixant des dispositions quantitatives spécifiques à la sécheresse, ces dernières s'appliqueront.</p> <p>Sont exemptées les activités pouvant démontrer que leurs besoins en eau utilisés ont été réduits au minimum par les mesures et techniques disponibles les plus adaptées. Un document spécifique appelé plan de sobriété hydrique (PSH), comportant les éléments justificatifs utiles (bilan des mesures temporaires mises en place, économies d'eau réalisées...) est mis à la disposition en cas de contrôle.</p> <p>Toutefois, pour les prélèvements de plus de 10 000 m³/an, des réductions de prélèvement d'eau de respectivement 5, 10 et 25% pour les niveaux alerte, alerte renforcée et crise par rapport au volume de référence sont un objectif cible à viser a minima au travers des plans de sobriété hydrique ou dans les arrêtés préfectoraux fixant des dispositions quantitatives spécifiques à la sécheresse le cas échéant</p> <p>Si le prélèvement et le rejet en eau (direct ou indirect) ont lieu dans la même masse d'eau, les réductions s'appliquent à la consommation d'eau, telle que définie dans l'arrêté ministériel en vigueur.</p> <p>Pour les ICPE, les déclarations des prélèvements et consommations sont effectuées conformément aux dispositions de l'arrêté ministériel en vigueur.</p>						X	X
		<p>Registre hebdomadaire mis à disposition des services de contrôle</p> <p>Réduction des prélèvements de 25 % par rapport au volume de référence</p>	<p>Registre quotidien pour tout prélèvement supérieure à 100 m³/j</p> <p>Réduction des prélèvements de 50 % par rapport au volume de référence</p>	<p>Registre quotidien pour tout prélèvement supérieure à 100 m³/j</p> <p>Seuls les usages prioritaires de l'eau sont maintenus (santé, salubrité, sécurité civile, AEP, abreuvement des animaux)</p> <p>Une priorisation des usages pourra être conduite au cas par cas pouvant conduire à une augmentation des prélèvements et ou consommation plafonnée à 50% par rapport au volume de référence</p>					
Activités industrielles dont ICPE (6), commerciales et artisanales dont la consommation est < ou égale à 7000 m³/an		<p>Mettre en œuvre des dispositions au moins temporaires de réduction des prélèvements d'eau et limiter au maximum les consommations</p> <p>Les opérations exceptionnelles consommatrices d'eau et génératrices d'eaux polluées sont reportées.</p> <p>Pour les activités disposant d'un arrêté préfectoral fixant des dispositions quantitatives spécifiques à la sécheresse, ces dernières s'appliqueront</p>						X	X
Installations de production d'électricité d'origine nucléaire, hydraulique, et thermique à flamme, visées dans le code de l'énergie, qui garantissent, dans le respect de l'intérêt général, l'approvisionnement en électricité sur l'ensemble du territoire National		<p>- Pour les centres nucléaires de production d'électricité, modification temporaire des modalités de prélèvement et de consommation d'eau, de rejet dans l'environnement, et/ou limites de rejet dans l'environnement des effluents liquides en cas de situation exceptionnelle par décisions de l'Autorité de sûreté nucléaire (appelées décision « Modalités » et décision « Limites») homologuées par le Ministère chargé de l'environnement</p> <p>- Pour les installations thermiques à flamme, les prélèvements d'eau liés au refroidissement, aux eaux de process ou aux opérations de maintenance restent autorisées, sauf si dispositions spécifiques prises par arrêté préfectoral</p> <p>- Pour les installations hydroélectriques, les manœuvres d'ouvrages nécessaires à l'équilibre du réseau électrique ou à la délivrance d'eau pour le compte d'autres usagers ou des milieux aquatiques sont autorisées. Le préfet peut imposer des dispositions spécifiques pour la protection de la biodiversité, dès lors qu'elles n'interfèrent pas avec l'équilibre du système électrique et la garantie de l'approvisionnement en électricité. Ne sont dans tous les cas pas concernées les usines de pointe ou en tête de vallée présentant un enjeu de sécurisation du réseau électrique national dont la liste est fournie à l'article R 214-111-3 du Code de l'Environnement</p>						X	

(6) A l'exception des ICPE nécessaires :

- à l'alimentation en eau pour l'abreuvement, la santé, la survie et le bien-être des animaux et le respect des règles sanitaires liées aux animaux,
- à la transformation agroalimentaire en flux poussé : transformation ou conditionnement en produits et ingrédients destinés à l'alimentation humaine et animale de matières premières d'origine agricole périssables à l'état frais, qui ne sont pas à l'état congelé, et dont la transformation ne peut être différée.

Usages	Vigilance	Alerte	Alerte renforcée	Crise	P	E	C	A
a) Irrigation des cultures Sauf prélèvements à partir de retenues de stockage autorisées déconnectées de la ressource en eau en période d'étiage	Prévenir les agriculteurs	Autorisation d'irriguer avec restrictions horaires ci-dessous Pas de restriction horaire si utilisation de goutte à goutte, de micro-aspersion ou de paillage Pas de restriction horaire pour le maraîchage (7)	Autorisation d'irriguer avec restrictions horaires ci-dessous Pas de restriction horaire si utilisation de goutte à goutte, de micro-aspersion ou de paillage	Interdit Adaptation pour le maraîchage (7), les oignons, les pommes de terre, les plantes aromatiques et médicinales, les vergers, les cultures de petits fruits, les cultures de semences, les expérimentations de plein champ (8), l'horticulture (9) et les pépinières, autorisé avec restrictions horaires Ci-dessous				X
Irrigation des cultures Horaires d'interdiction		Irrigation interdite du lundi au vendredi de 12h à 17h. Irrigation interdite du samedi 12h Au dimanche 17h	Irrigation interdite du lundi au jeudi de 11h à 17h. Irrigation interdite du vendredi 11h au dimanche 17h. Pour le maraîchage (7), irrigation interdite tous les jours de 12h à 17h Adaptation pour les semis et jeunes plants repiqués (maraîchage, pépinière ornementale et horticulture) : autorisation d'arrosage 24h/24 le jour et le lendemain de la plantation Adaptation pour les salades (10) : bassinage autorisé les jours de canicule identifiés par Météo France Adaptation en cas de castration du maïs semence (11)	Pour le maraîchage (7) irrigation interdite tous les jours de 11h à 18h. Pas de restriction horaire si utilisation de goutte à goutte. Adaptation pour les semis et jeunes plants repiqués (maraîchage, pépinière ornementale et horticulture) : autorisation d'arrosage 24h/24 le jour et le lendemain de la plantation Adaptation pour les salades (10) : bassinage autorisé les jours de canicule identifiés par Météo France Pour les autres cultures soumises à adaptation, l'irrigation est interdite du lundi au jeudi de 11h à 17h ; et du vendredi 11h au dimanche 17h Adaptation en cas de castration du maïs semence (11)				X
b) Irrigation des cultures Prélèvements directs en rivière, dans le canal de Bourgogne, ou à moins de 300 mètres ou à moins de 150 mètres des berges pour les zones d'alertes dont la liste figure en annexe 5		Prélèvements pour l'irrigation interdits du lundi au vendredi De 12h à 17h. Prélèvements pour l'irrigation interdits du samedi 12h au dimanche 17h. Pas de restriction horaire pour le maraîchage ^{N8} Il est mis en œuvre une gestion collective par zone d'alerte par organisation de tours d'eau, ou de toute autre modalité concertée entre les exploitants concernés. Cette gestion collective doit conduire à limiter le prélèvement en rivière sur la zone d'alerte concernée à un volume égal, au plus, à 70 % du volume autorisé	Prélèvements interdits Adaptation pour le maraîchage (7) : le prélèvement pour l'irrigation est interdit du lundi au dimanche de 9h à 20h. Adaptation pour les oignons, les pommes de terre, les plantes aromatiques et médicinales, les vergers, les cultures de petits fruits, les cultures de semences, les expérimentations de plein champ (8), l'horticulture (9) et les pépinières : le prélèvement pour l'irrigation est interdit du lundi au jeudi de 11h à 17h ; et du vendredi 11h au dimanche 17h Adaptation en cas de castration du maïs semence (11)	Prélèvements interdits Adaptation pour le maraîchage (7) : le prélèvement pour l'irrigation est interdit du lundi au dimanche de 9h à 20h. Adaptation pour les oignons, les pommes de terre, les plantes aromatiques et médicinales, les vergers, les cultures de petits fruits, les cultures de semences, les expérimentations de plein champ (8), l'horticulture (9) et les pépinières : le prélèvement pour l'irrigation est interdit du lundi au jeudi de 11h à 17h ; et du vendredi 11h au dimanche 17h Adaptation en cas de castration du maïs semence (11)				X

(7) maraîchage : comprend toutes les cultures légumières dont les cultures sous serres, le bassinage des semis et des plants en conteneur, hors oignons et pommes de terre

(8) Les parcelles d'expérimentations de plein champ dont la surface est inférieure ou égale à 10 000 m² menées par l'INRAE, ou autres organismes scientifiques / universitaires ainsi que celles d'autres organismes de recherche validées par la Chambre d'agriculture peuvent être irriguées en période de crise après accord de la DDT. Chaque irrigant doit impérativement déposer un dossier de demande d'expérimentation de semences de plein champ auprès de la Chambre d'Agriculture qui transmet le dossier départemental à la DDT avant le 30 avril de l'année en cours, avant le 31 juillet pour le colza et la moutarde. Ce dossier comprendra à minima le nom, l'adresse, les coordonnées téléphoniques et mail de l'exploitant, la localisation sur un plan de la parcelle comprenant les références cadastrales, le nom et l'adresse de l'organisme en charge de l'expérimentation, le type de semences, une note décrivant le protocole d'expérimentation.

(9) L'horticulture désigne la branche de l'agriculture consacrée à la culture de plantes potagères ou ornementales. Les secteurs de l'horticulture se divisent en cinq activités économiques :

- l'horticulture maraîchère (ou le maraîchage), pour la production des légumes,
- l'arboriculture fruitière, pour la production de fruits,
- la floriculture, pour la production de plantes ornementales et de fleurs,
- la pépinière, pour la production d'espèces ligneuses, arbres et arbustes d'ornement ou non,
- la serriculture, pour la production maraîchère, floricole et de pépinière en serre.

(10) Bassinage des salades : technique qui consiste à maintenir les légumes humides en permanence durant les heures les plus chaudes de la journée, réalisée par aspersion pour mouiller les feuilles jusqu'à ce que le sol sous la plante soit humide et change de couleur. Dès que le sol s'humidifie, l'aspersion est arrêtée, il ne s'agit pas d'un arrosage. Opération pouvant être répétée plusieurs fois par jour en conditions estivales chaudes et sèches.

(11) Dans le cadre de la castration du maïs semence, en raison de la nécessité d'irriguer immédiatement après l'opération, une adaptation est possible du vendredi 11h au dimanche 17h en alerte renforcée et en crise. Cette adaptation est soumise aux conditions suivantes : l'irrigation est interrompue totalement 3 jours avant la castration et les irrigants doivent avertir la DDT et le service départemental de l'OFB au moins 5 jours avant la date de la castration en fournissant la liste des parcelles concernées.

Usages	Vigilance	Alerte	Alerte renforcée	Crise	P	E	C	A
Abreuvement des animaux	Prévenir les agriculteurs	Pas de limitation sauf arrêté spécifique						X
Remplissage / vidange des plans d'eau	Sensibiliser le grand public et les collectivités aux règles de bon usage d'économie d'eau	Interdit Sauf pour les usages nécessaires à une activité commerciale régulièrement inscrite au registre du commerce ou disposant d'un agrément de pisciculture, sous autorisation du service police de l'eau concerné			X	X	X	X
Dispositifs de prélèvements (sous pression et gravitaire) en cours d'eau et nappe d'accompagnement pour les usages domestiques des particuliers, entreprises et collectivités Hors usages prioritaires listés à l'article 4 du présent arrêté		Retrait des dispositifs de prélèvements sous pression des lits des cours d'eau, arrêt de l'usage des forages dans la nappe d'accompagnement et obturation ou fermeture des dispositifs gravitaires			X	X	X	
Prélèvements en canaux		Réduction des prélèvements directs dans les canaux à adapter localement selon les niveaux de gravité en tenant compte des enjeux sécuritaires liés à la baisse des niveaux (fragilisation des berges, des digues, ...)			X	X	X	X
Navigation Fluviale		Privilégier le regroupement des bateaux de plaisance sur le grand gabarit – Saône dans le champ visuel de l'éclusier Mise en programmation des automates du réseau « petit gabarit » pour laisser les écluses en l'état après le passage d'un bateau		Privilégier le regroupement des bateaux de plaisance sur le grand gabarit – Saône dans le champ visuel de l'éclusier Mise en programmation des automates du réseau « petit gabarit » pour laisser les écluses en l'état après le passage d'un bateau Arrêt de la navigation pour des enjeux de santé, de salubrité ou de sécurité publique, notamment en matière d'alimentation en eau potable				X
Travaux en cours d'eau		Limitation au maximum des risques de perturbation des milieux aquatiques	Report des travaux sauf : - situation d'assec total - pour des raisons de sécurité - pour les travaux autorisés après accord du service de police de l'eau		X	X	X	X
Stations d'épuration et systèmes d'assainissement	Report des opérations de maintenance en fin de période de restriction Sauf en cas d'urgence après accord du service police de l'eau				X	X		

Annexe 5 à l'arrêté préfectoral cadre relatif à la gestion de la ressource en eau en période d'étiage sur le département de la Côte-d'Or

Délimitation des distances en deçà desquelles les prélèvements souterrains sont assimilés à des prélèvements en rivière

Dans les zones d'alertes définies dans le tableau ci-dessous, la distance est fixée à 300 mètres.

Bassin Rhône - Méditerranée
Vingeanne
Bèze, Albane
Tille aval, Norges
Vouge
Bièvre
Cent-Fonts naturelle
Bouzaise, Lauve, Rhoin, Meuzin
Dheune, Avant-Dheune
Ouche amont, Suzon, Vandenesse
Ouche aval

Dans les zones d'alertes définies dans le tableau ci-dessous, la distance est fixée à 150 mètres.

Bassin Rhône - Méditerranée
Tille amont, Ignon, Venelle
Bassin Seine - Normandie
Serein, Argentalet, Romanée, Tournesac, Vernidard
Brenne, Armançon
Seine, Laigne, Petite Laigne, Ource, Aube
Bassin Loire - Bretagne
Arroux, Lacanche